

[Beranda](#)

[Fitur](#) ▾

[Login](#) ↗



City Map





KABUPATEN BANYUWANGI



PEMELIHARAAN SISTEM INFORMASI GEOGRAFIS KABUPATEN BANYUWANGI

LAPORAN AKHIR
2025





Akses BAGOS (Geoportal Banyuwangi)

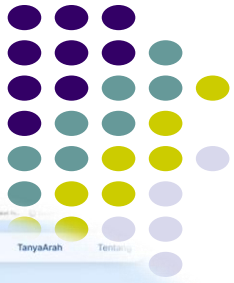
<https://gis.banyuwangikab.go.id/>

Akses Satu Peta Banyuwangi di link di atas.

- ✓ **Publik** (Masyarakat bisa akses peta digital Kabupaten Banyuwangi secara online.)
- ✓ **Pemerintah Kabupaten Banyuwangi** (Media informatif menyebarkan Informasi Geospasial secara Mudah dan Berkelanjutan Aset Digital Data Spasial Kabupaten Banyuwangi)

Satu Data Informasi Geospasial Kabupaten Banyuwangi

Referensi dan Inspirasi Pengembangan BAGOS



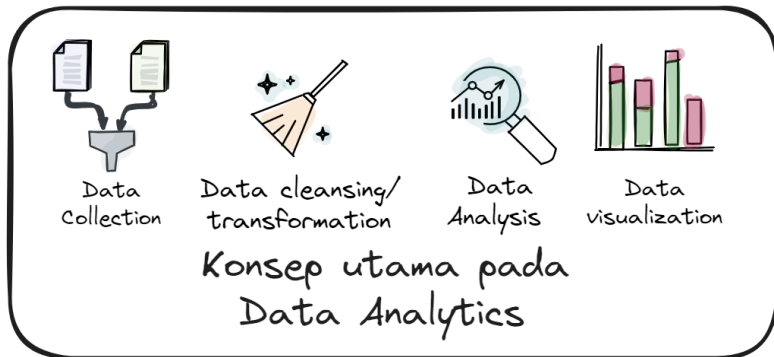
Satu Data Indonesia



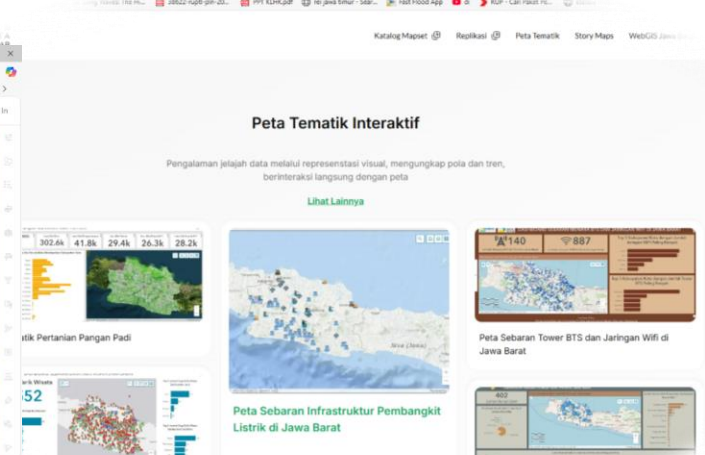
Simpul Jaringan Informasi Geospasial Nasional (BIG)




JakartaSatu



MapViewer : ESRI




Bandung



Dasar Hukum

- 1) Undang-undang Nomor 4 Tahun 2011 tentang Informasi Geospasial
- 2) Undang-undang Nomor 23 Tahun 2014 tentang Pemerintahan Daerah
- 3) Peraturan Pemerintah Pengganti Undang-Undang Nomor 2 Tahun 2022 tentang Cipta Kerja
- 4) Peraturan Pemerintah Nomor 45 Tahun 2021 tentang Penyelenggaraan Informasi Geospasial
- 5) Peraturan Presiden Nomor 95 Tahun 2018 tentang Sistem Pemerintahan Berbasis Elektronik
- 6) Peraturan Daerah Kabupaten Banyuwangi Nomor 2 Tahun 2024 tentang Rencana Tata Ruang Wilayah Kabupaten Banyuwangi Tahun 2024-2044
- 7) Peraturan Bupati Banyuwangi Nomor 91 Tahun 2021 Tentang Kedudukan, Susunan Organisasi, Tugas Dan Fungsi Serta Tata Kerja Badan Perencanaan Pembangunan Daerah Kabupaten Banyuwangi
- 8) Peraturan Bupati Banyuwangi Nomor 3 Tahun 2023 Tentang Arsitektur Sistem Pemerintahan Berbasis Elektronik Pemerintah Kabupaten Banyuwangi
- 9) Peraturan Bupati Banyuwangi Nomor 4 Tahun 2023 Tentang Peta Rencana Sistem Pemerintahan Berbasis Elektronik Pemerintah Kabupaten Banyuwangi
- 10) Peraturan Bupati Banyuwangi Nomor 21 Tahun 2023 Tentang Aplikasi Sistem Pemerintahan Berbasis Elektronik
- 11) Peraturan Bupati Banyuwangi Nomor 8 Tahun 2023 Tentang Rencana Detail Tata Ruang Kawasan Glagah Dan Giri Tahun 2023-2043
- 12) Peraturan Bupati Banyuwangi Nomor 32 Tahun 2023 Tentang Rencana Detail Tata Ruang Wilayah Perencanaan Kabat Tahun 2023-2043
- 13) Peraturan Bupati Banyuwangi Nomor 33 Tahun 2023 Tentang Rencana Detail Tata Ruang Wilayah Perencanaan Rogojampi Tahun 2023-2043
- 14) Peraturan Bupati Banyuwangi Nomor 34 Tahun 2023 Tentang Rencana Detail Tata Ruang Wilayah Perencanaan Licin Tahun 2023-2043
- 15) Peraturan Bupati Banyuwangi Nomor 15 Tahun 2024 Tentang Rencana Detail Tata Ruang Wilayah Perencanaan Singojuruh Tahun 2024-2044
- 16) Peraturan Bupati Banyuwangi Nomor 55 Tahun 2024 Tentang Rencana Detail Tata Ruang Wilayah Perencanaan Genteng Tahun 2024-2044

Satu Data Informasi Geospasial Kabupaten Banyuwangi




Ruang Lingkup *Upadeting*

Lingkup kegiatan pemeliharaan sistem dan pengolahan data yang diperlukan pada Sistem Informasi Geografis Kabupaten Banyuwangi, yaitu:

- Pengaturan fitur download data
- Pengaturan akses *user* Operator Webgis
- Pengaturan akses *user* SKPD
- Penambahan fungsi Unduh Style Layer
- Penambahan fitur cari data
- Pengisian konten halaman Kontak dan penambahan keterangan petunjuk singkat alur pengajuan permohonan data peta
- Penambahan *visitor counter*
- Integrasi dengan *Single Sign On* (SSO) Pemerintah Kabupaten Banyuwangi
- Penambahan fungsi/fitur pengusulan Pagu Indikatif Tematik Perbaikan Infrastruktur Jalan

Satu Data Informasi Geospasial Kabupaten Banyuwangi

Fitur Utama Geoportal Banyuwangi BAGOS



Menu Pelayanan Informasi Geospasial



Manajemen Data



Satu Peta



Dokumen



PIJAR

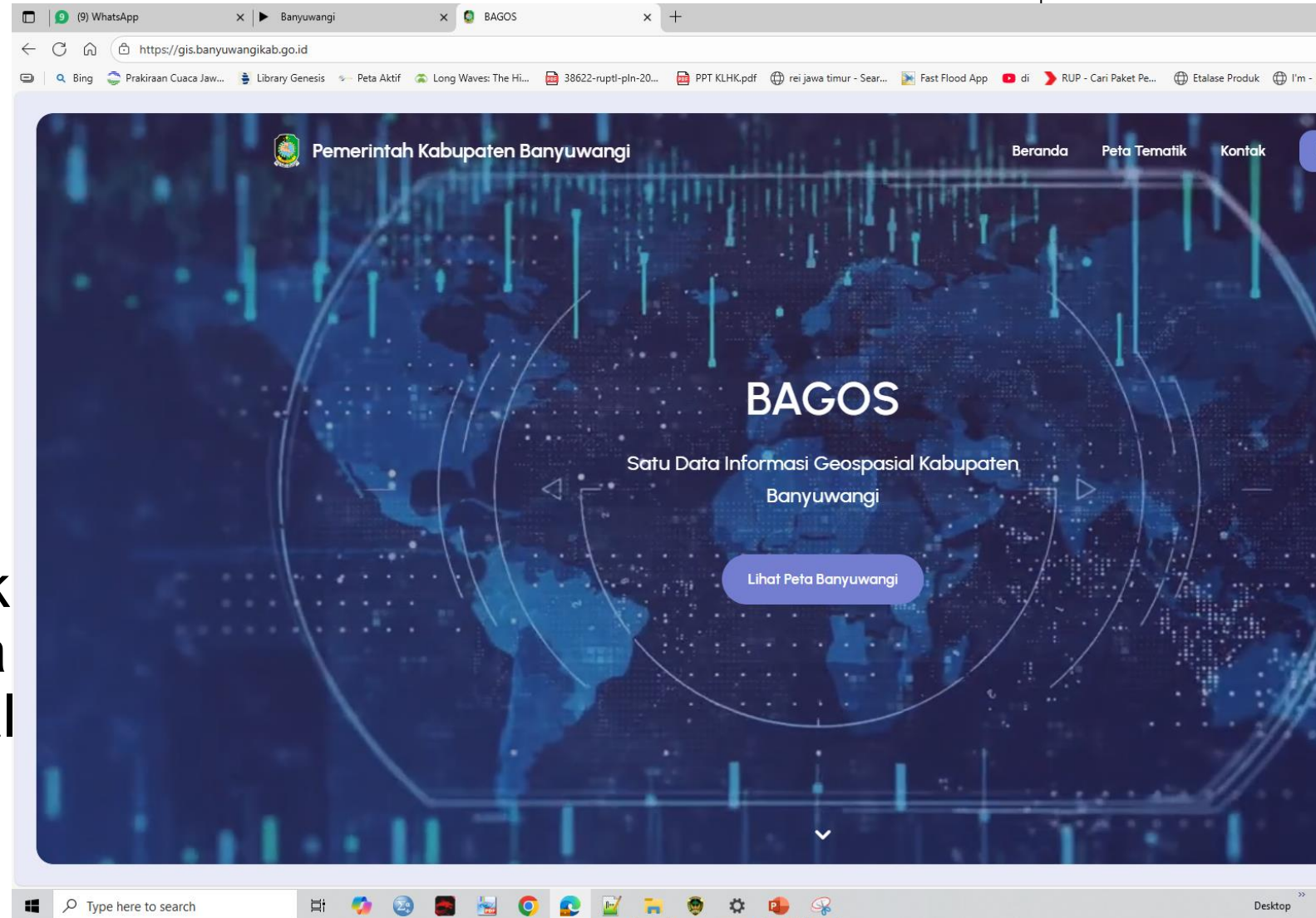


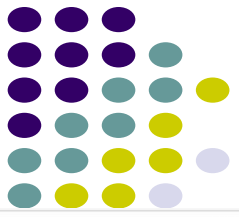
Monitoring

1. Manajemen Data (***Storage Data***)
2. Satu Peta (***Geoportal***)
3. Peta Tematik (***IGT***)
4. Dokumen (***e-Book Map***)
5. PIJAR & Monitoring (***Usulan Program berbasis Geolocation***)

Halaman Depan

1. Klik > **Lihat Peta Banyuwangi**
2. Publik dapat melihat Peta-Peta Digital yang digunakan untuk Kebijakan Satu Peta (KSP)
3. **BAGOS** dirancang untuk mengintegrasikan data spasial dalam satu portal BAGOS ini.





Halaman Peta

1. Kumpulan Layer : Peta Dasar dan Tematik
2. Basemap : RBI, Citra Satelit
3. Kategori IG per OPD
4. Slide Layer tertentu untuk Hidup dan Matikan Layer di Peta

Portal Satu Data Geospasial Banyuwangi

OpenStreetMap
ArcGIS World Imagery
✓ Peta RBI BIG
Google Streets
Google Satellite
Google Satellite with Label

LAYER

- Badan Penanggulangan Bencana Daerah
- Badan Perencanaan Pembangunan Daerah
- Dinas Kesehatan
- Dinas Lingkungan Hidup
- Dinas Pendidikan
- Dinas PU CKPP
- Dinas PU Pengairan
- Peta Dasar
- Peta Tematik

Q Cari Data

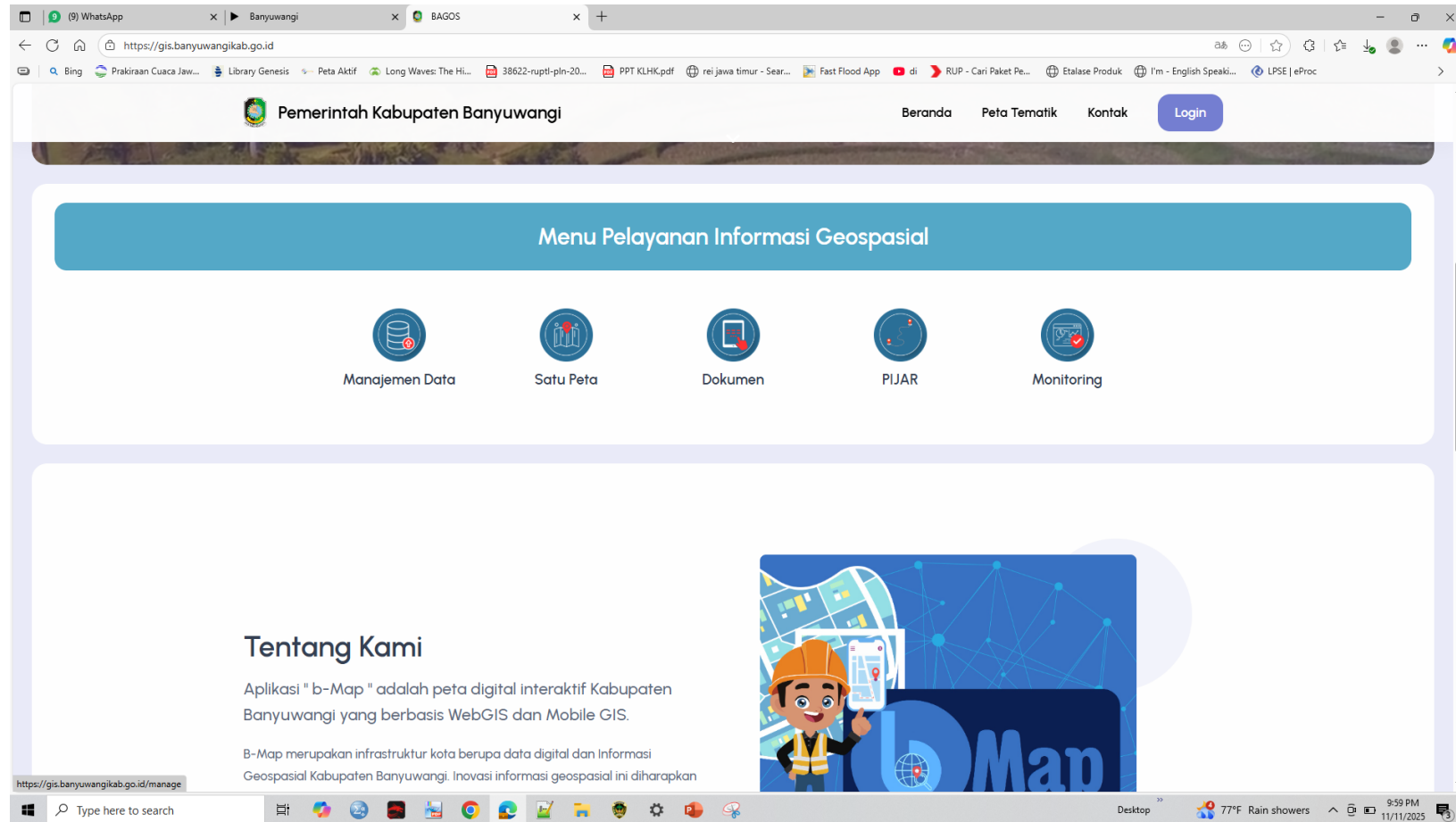
Type here to search

Desktop 77°F


Upload Data Spasial ke Geoportals BAGOS

(1)

1. Menyiapkan Data Spasial yang akan disimpan (Upload) ke Sistem dengan **format *.zip**
2. Klik : **Manajemen Data**
3. Atau **Login**
4. Menuju Menu Login:
 - SSO
 - OPD
 - Operator



The screenshot shows the BAGOS Geospatial Information Service Portal. The browser address bar displays <https://gis.banyuwangikab.go.id>. The page header includes the logo of the Kabupaten Banyuwangi and navigation links for Beranda, Peta Tematik, Kontak, and a Login button. The main content area features a blue banner with the text "Menu Pelayanan Informasi Geospasial" and five service icons: Manajemen Data, Satu Peta, Dokumen, PIJAR, and Monitoring. Below this, there is a section titled "Tentang Kami" which describes the "b-Map" application as a digital interactive map of Kabupaten Banyuwangi based on WebGIS and Mobile GIS. The text states that B-Map is a city infrastructure consisting of digital data and geospatial information, and that innovation in geospatial information is expected. An illustration of a worker in a hard hat and safety vest holding a tablet is shown next to the "b-Map" logo. The Windows taskbar at the bottom shows the system tray with the date and time: 9:59 PM, 11/11/2025, and weather information: 77°F Rain showers.



Upload Data Spasial ke Geoportals BAGOS (3)



1. Menyiapkan Data Spasial yang akan disimpan (Upload) ke Sistem dengan **format *.zip**
2. Misal berikan nama : **test_bappeda.zip**
3. Dan Siapkan juga file **SLD** untuk **Simbology Peta**


The screenshot shows a Windows File Explorer window with the following files selected:

Name	Date modified	Type	Size
Batas Administrasi Desa 2024.dbf	11/10/2025 5:16 AM	DBF File	120 KB
Batas Administrasi Desa 2024.prj	11/10/2025 5:16 AM	PRJ File	1 KB
Batas Administrasi Desa 2024	11/10/2025 2:01 PM	QGIS Layer Settings	93 KB
Batas Administrasi Desa 2024	11/10/2025 5:16 AM	AutoCAD Shape S...	1,984 KB
Batas Administrasi Desa 2024	11/10/2025 5:16 AM	AutoCAD Compil...	3 KB
Data Tabel	11/11/2025 10:11 AM	Microsoft Excel 97...	26 KB
Modul Pelatihan Peta via QGIS	11/11/2025 1:34 PM	Foxit PhantomPD...	2,491 KB
Modul Pelatihan Peta via QGIS	11/11/2025 1:28 PM	Microsoft PowerP...	5,999 KB

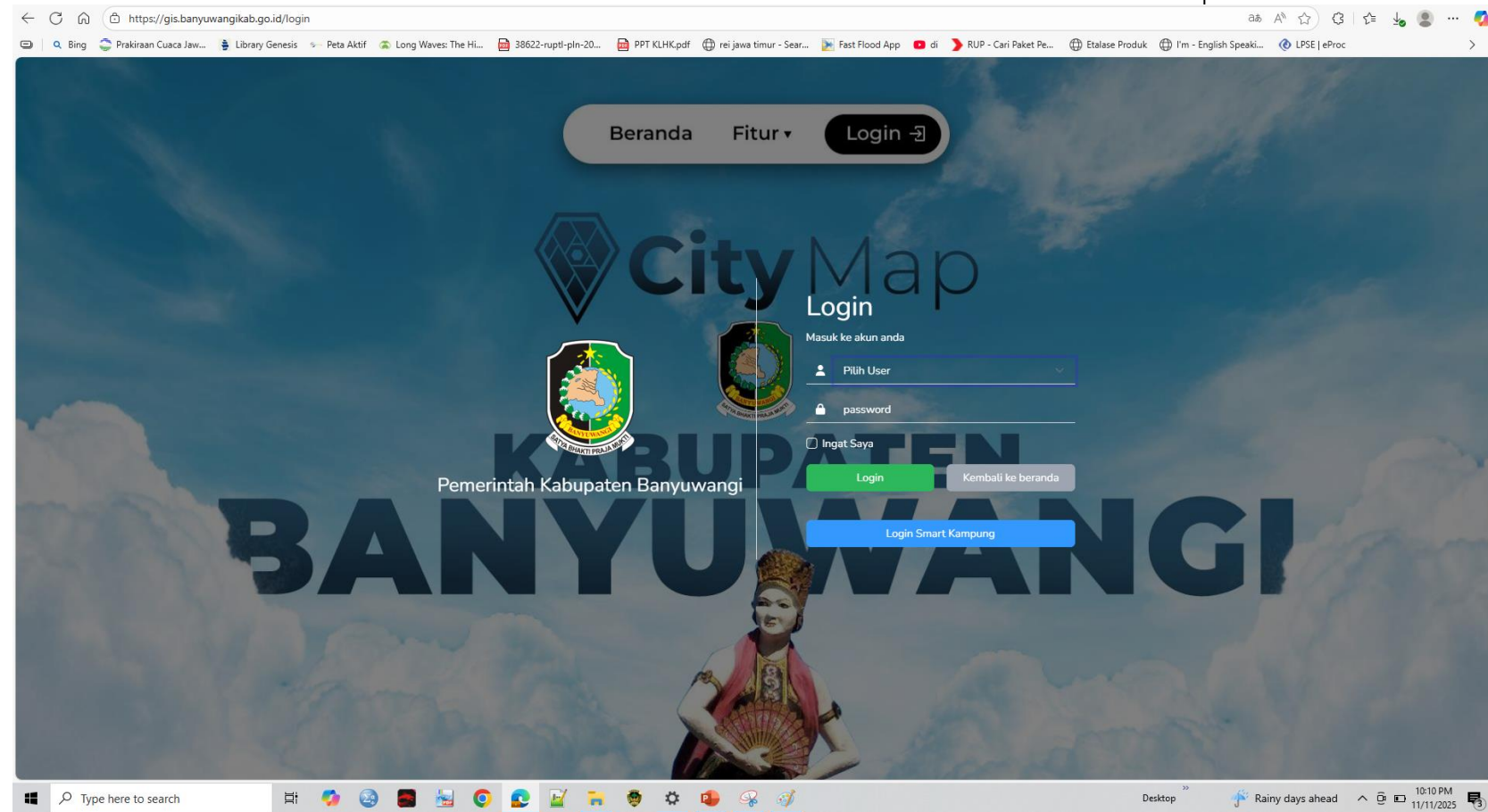
The 'Zip File Properties' dialog box is open, showing the following settings:

- Archive name: test_bappeda.zip
- Default Profile: Profiles...
- Update mode: Add and replace files
- Archive format: ZIP
- Archiving options: Delete files after archiving, Create SFX archive, Create solid archive, Add recovery record, Test archived files, Lock archive
- Compression method: Normal
- Dictionary size: 32 KB
- Split to volumes, size: B

Upload Data Spasial ke Geoportals BAGOS (2)



1. **Login** bisa menggunakan *smart kampung*




Upload Data Spasial ke Geoportals BAGOS

(2)

1. Upload
2. Misal berikan nama :
test_bappeda.zip
3. *Ok*

The screenshot displays the BAGOS Geoportal interface for uploading spatial data. The main window is titled "Manajemen Data" and "Daftar Upload". A table lists several data layers with columns for "Nama Layer" and "Nama Pengunggah". A modal dialog titled "Unggah Datafile" is open, showing a "Datafile" field with a "Choose File" button and "No file chosen" text. Below the field are "Tambah" and "Batal" buttons. An "Open" file explorer window is also visible, showing a file named "test_bappeda" selected in a folder named "Pelatihan GIS 3 Tahun 2025". The file name field in the explorer is set to "test_bappeda".

Nama Layer	Nama Pengunggah
<input type="checkbox"/> _3510_50KB_AR_KS_KABUPATENBANYUWANGI_2024	Badan Perencanaan Pembangunan Daerah
<input type="checkbox"/> _3510_50KB_PT_SR_ENERGI_KABUPATENBANYUWANGI_2024	Badan Perencanaan Pembangunan Daerah
<input type="checkbox"/> _3510_50KB_LN_SR_ENERGI_KABUPATENBANYUWANGI_2024	Badan Perencanaan Pembangunan Daerah
<input type="checkbox"/> _3510_50KB_PT_SR_PRASARANALAIN_KABUP...	Badan Perencanaan Pembangunan Daerah
<input type="checkbox"/> _3510_50KB_PT_SR_PUSAT_PERMUKIMAN_KA...	Badan Perencanaan Pembangunan Daerah
<input type="checkbox"/> _3510_50KB_PT_SR_SDA_KABUPATENBANYU...	Badan Perencanaan Pembangunan Daerah
<input type="checkbox"/> _3510_50KB_LN_SR_SDA_KABUPATENBANYU...	Badan Perencanaan Pembangunan Daerah




Publish Data yang di Unggah (Upload)

1. Cari Layer yang baru di Unggah

2. Klik >Publish

The screenshot shows the 'Manajemen Data' web application interface. The main content area is titled 'Daftar Upload' and contains a table of uploaded data layers. The table has the following columns: Nama Layer, Nama Pengunggah, Tipe Geometri, Jumlah Feature, SRS, and Status. The 'Batas Administrasi Desa 2024' layer is highlighted with a 'Publish' button.

<input type="checkbox"/>	Nama Layer	Nama Pengunggah	Tipe Geometri	Jumlah Feature	SRS	Status		
<input type="checkbox"/>	DAERAH_ALIRAN_SUNGALAR DAERAH_ALIRAN_SUNGALAR	Dinas Pekerjaan Umum Cipta Karya, Perumahan dan Permukiman	Polygon	60	EPSG:32749	Published	Lihat Layer	Hapus
<input type="checkbox"/>	TOPONIM_PT_FASPENDIDIKAN TOPONIM_PT_FASPENDIDIKAN	Dinas Pendidikan	Point	1430	EPSG:32750	Published	Lihat Layer	Hapus
<input type="checkbox"/>	Alternatif Lahan Bakamla Alternatif Lahan Bakamla	Badan Perencanaan Pembangunan Daerah	Geometry	5	EPSG:4326	Published	Lihat Layer	Hapus
<input type="checkbox"/>	MORFOLOGI MORFOLOGI	Dinas Pekerjaan Umum Cipta Karya, Perumahan dan Permukiman	Polygon	7	EPSG:32749	Published	Lihat Layer	Hapus
<input type="checkbox"/>	GEOLOGI GEOLOGI	Dinas Pekerjaan Umum Cipta Karya, Perumahan dan Permukiman	PolygonZ	54	EPSG:4326	Published	Lihat Layer	Hapus
<input type="checkbox"/>	SUMBER_MATA_AIR_PT SUMBER_MATA_AIR_PT	Dinas Pekerjaan Umum Cipta Karya, Perumahan dan Permukiman	PointZ	232	EPSG:32749	Published	Lihat Layer	Hapus
<input type="checkbox"/>	Batas Administrasi Desa 2024 Batas Administrasi Desa 2024	Operator Webgis	Polygon	245	EPSG:4326	Menunggu	-	Publish Hapus



Publish Data yang di Unggah (Upload)

The screenshot shows the 'Manajemen Data' interface with the 'Daftar Upload' section. A 'Publish Layer' modal is open, displaying the following fields and options:

- Nama Layer dari file yang diunggah:** Batas Administrasi Desa 2024
- Kategori:** Badan Perencanaan Pembangunan Daerah
- Radio buttons:** Buat Layer Baru, Pilih yang Ada
- Nama Layer:** test_bappeda
- Tahun Data:** 2025
- Keterangan:** peta tes bappeda


Yellow callout boxes provide instructions for each field:

- <<<<< Pilih Kategori sesuai Walidata/OPD
- <<<<< Pilih Buat Layer Baru
- <<<<< Nama Layer Baru
- <<<<< Tahun Data
- <<<<< Keterangan

A red callout box highlights the 'Publish' button:

- <<<<< Publish


The background shows a table of uploads with columns: Nama Layer, Nama P, Jumlah Feature, SRS, Status, and buttons for 'Lihat Layer' and 'Hapus'.



Hasil Sementara sebelum symbology (SLD)

- ✓ Peta sudah bisa tampil di Mapview
- ✓ Kalau tidak tampil ada kemungkinan system proyeksinya belum tepat atau belum ada.
- ✓ Warna grey menandakan bahwa layer peta masih belum di upload style symbology yang berupa **.*SLD**


The screenshot shows a web browser window with the URL <https://gis.banyuwangikab.go.id/admin/layer/183>. The application is titled "Manajemen Data" and "Overview Layer test_bappeda". The main map area displays a geographical map of Banyuwangi with a grey overlay. The sidebar menu includes sections for "DATA SPASIAL" (Unggahan, Kategori, Layer, Peta Tematik), "DOKUMEN" (Privat, Publik), "MANAJEMEN USER" (Role, Daftar User), "USER DESA" (Daftar User), "PENGATURAN" (Umum, Geoportal, Geoserver), and "Peta". The metadata panel on the right shows: "Pemilik Layer: Operator Webgis", "Tanggal Diunggah: Selasa, 11 November 2025", and "Jumlah Data: 245". The Windows taskbar at the bottom shows the time as 10:31 PM on 11/11/2025.



Upload SLD di Geoportal BAGOS

1. Klik **..Style**
2. Klik **.. Unggah Style**
3. **Choose File**
4. Mengakhiri klik **> Tambah**

The screenshot displays the BAGOS Geoportal interface. The main content area is titled 'Style Layer test_bappeda' and includes tabs for 'Overview', 'Riwayat', 'Style', 'Atribut', 'Data', and 'Download'. A green 'Unggah Style' button is visible, along with a dropdown menu set to '2025'. Below this, a table lists a style named 'a183_2025_style' with a 'Versi SLD' column. An 'Upload Style' modal is open, showing the layer name 'test_bappeda', the year '2025', and a 'File SLD Style' field with a 'Choose File' button and 'No file chosen' text. The modal also features 'Tambah' and 'Batal' buttons. The left sidebar contains navigation options like 'Manajemen Data', 'DATA SPASIAL', 'DOKUMEN', 'MANAJEMEN USER', 'USER DESA', and 'PENGATURAN'. The Windows taskbar at the bottom shows the search bar and various application icons.




Hasil Peta Setelah Upload symbology (SLD)

- ✓ Peta sudah bisa tampil di Mapview
- ✓ layer peta di upload style symbology yang berupa ***SLD** sehingga ada warna style nya
- ✓ File SLD juga bisa di download

The screenshot displays a web-based GIS application interface. The main window shows a map titled "Overview Layer test_bappeda" with a colorful symbology overlay. The interface includes a sidebar menu on the left with categories like "DATA SPASIAL", "DOKUMEN", "MANAJEMEN USER", "USER DESA", and "PENGATURAN". The top navigation bar contains options like "Overview", "Riwayat", "Style", "Atribut", "Data", and "Download". A metadata panel on the right shows details for the layer, including the owner "Operator Webgis", the upload date "Selasa, 11 November 2025", and the number of data points "245". The map itself shows a geographical area with various colored regions, likely representing different administrative or thematic layers. The bottom of the screen shows a Windows taskbar with various application icons and a search bar.

Peta Tematik



Browser tabs: (12) WhatsApp, Banyuwangi, BAGOS


Address bar: <https://gis.banyuwangikab.go.id/tematik>

Navigation: Beranda, Peta Tematik, Kontak, Login


Pemerintah Kabupaten Banyuwangi

Atlas Peta Tematik


Inspiring communities through geography



— PETA LP2B
Peta lahan Pertanian Pangan Berkelanjutan



— KAWASAN HUTAN
Peta Kawasan Hutan



— PETA RTRW KAB BANYUWANGI 2024-2044
Peta Rencana Pola Ruang RTRW Kabupaten Banyuwangi Tahun 2024-2044

Footer: Kontak

System tray: Desktop, 78°F Mostly cloudy, 7:19 AM 11/12/2025

Kontak Informasi (Update)



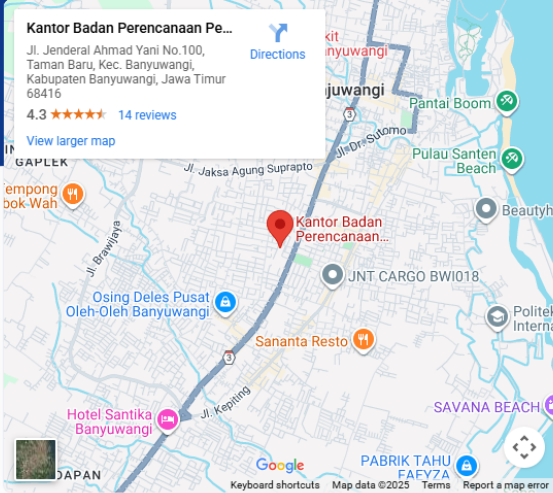
12 (12) WhatsApp x Banyuwangi x BAGOS x +

https://gis.banyuwangikab.go.id/kontak

Bing Prakiraan Cuaca Jaw... Library Genesis Peta Aktif Long Waves: The Hi... 38622-rupti-pln-20... PPT KLHK.pdf rei jawa timur - Sear... Fast Flood App di RUP - Cari Paket Pe... Etalase Produk I'm - English Speaki... LPSE | eProc

Kontak Kami

Kantor Badan Perencanaan Pe...
Jl. Jenderal Ahmad Yani No.100,
Taman Baru, Kec. Banyuwangi,
Kabupaten Banyuwangi, Jawa Timur
68416
4.3 ★★★★★ 14 reviews
[View larger map](#)



Alamat
Jalan Ahmad Yani No. 100,
Kab. Banyuwangi Prov. Jawa Timur
Kode Pos: 68416

Telp / Fax
Telp. 0333 425001
Fax. 0333 417437


Email
bappeda.banyuwangikab@gmail.com

Permohonan Informasi

Pengajuan permohonan data peta ke masing-masing perangkat daerah dilakukan dengan terlebih dahulu mengurus Surat Keterangan/Izin Penelitian melalui Badan Kesatuan Bangsa dan Politik/Dinas Penanaman Modal dan Pelayanan Terpadu Satu Pintu Kabupaten Banyuwangi.

Type here to search Desktop 1 inch of rain Sat 7:26 AM 11/12/2025

Informasi Jumlah Pengunjung



BAGOS

© 2025 Pemerintah Kabupaten Banyuwangi
All rights reserved.

Kontak

JL. A. Yani, No. 100, Taman Baru, Kec.
Banyuwangi
(0333) 413230

Jumlah Pengunjung

Hari Ini: 7


View Hari Ini: 11

Total: 3281

View Total: 9045



Unggahan data



Manajemen Data

Daftar Upload

+ Upload Datafile Bulk Action

Cari Upload

<input type="checkbox"/>	Nama Layer	Nama Pengunggah	Tipe Geometri	Jumlah Feature	SRS	Status		
<input type="checkbox"/>	..3510_50KB_AR_KS_KABUPATENBANYUWANGI_2024	Badan Perencanaan Pembangunan Daerah	MultiPolygonZ	42	EPSG:4326	Published	Lihat Layer	Hapus
<input type="checkbox"/>	..3510_50KB_PT_SR_ENERGI_KABUPATENBANYUWANGI_2024	Badan Perencanaan Pembangunan Daerah	PointZ	31	EPSG:4326	Published	Lihat Layer	Hapus
<input type="checkbox"/>	..3510_50KB_LN_SR_ENERGI_KABUPATENBANYUWANGI_2024	Badan Perencanaan Pembangunan Daerah	MultiLineStringZ	395	EPSG:4326	Published	Lihat Layer	Hapus
<input type="checkbox"/>	..3510_50KB_PT_SR_PRASARANALAIN_KABUPATENBANYUWANGI_2024	Badan Perencanaan Pembangunan Daerah	PointZ	225	EPSG:4326	Published	Lihat Layer	Hapus
<input type="checkbox"/>	..3510_50KB_PT_SR_PUSAT_PERMUKIMAN_KABUPATENBANYUWANGI_2024	Badan Perencanaan Pembangunan Daerah	PointZ	29	EPSG:4326	Published	Lihat Layer	Hapus
<input type="checkbox"/>	..3510_50KB_PT_SR_SDA_KABUPATENBANYUWANGI_2024	Badan Perencanaan Pembangunan Daerah	PointZ	46	EPSG:4326	Published	Lihat Layer	Hapus
<input type="checkbox"/>	..3510_50KB_LN_SR_SDA_KABUPATENBANYUWANGI_2024	Badan Perencanaan Pembangunan Daerah	MultiLineStringZ	12012	EPSG:4326	Published	Lihat Layer	Hapus

1 2 3 4 5 6 7 8 9 10 ... 16 17

Desktop 81°F Mostly cloudy 8:10 AM 11/12/2025

Kategori



WhatsApp Kategori - BAGOS

https://gis.banyuwangikab.go.id/admin/kategori

Manajemen Data Beranda Peta Dokumen Operator Webgis

DATA SPASIAL

- Unggahan
- Kategori
- Layer
- Peta Tematik

DOKUMEN

- Privat
- Publik

MANAJEMEN USER

- Role
- Daftar User

USER DESA

- Daftar User

PENGATURAN

- Umum
- Geoportal
- Geoserver
- Peta

Kategori

+ Tambah Kategori

Nama Kategori	Pemilik Kategori	
Badan Penanggulangan Bencana Daerah	Badan Penanggulangan Bencana Daerah	Ubah Pemilik Edit Hapus
Bahaya Bencana	Badan Penanggulangan Bencana Daerah	Ubah Pemilik Edit Hapus
Kejadian Bencana	Badan Penanggulangan Bencana Daerah	Ubah Pemilik Edit Hapus
Badan Perencanaan Pembangunan Daerah	Badan Perencanaan Pembangunan Daerah	Ubah Pemilik Edit Hapus
Identifikasi SDA DAS Klatak	Badan Perencanaan Pembangunan Daerah	Ubah Pemilik Edit Hapus
Identifikasi SDA DAS Sukowidi	Badan Perencanaan Pembangunan Daerah	Ubah Pemilik Edit Hapus
Inventarisasi RTH Muncar	Badan Perencanaan Pembangunan Daerah	Ubah Pemilik Edit Hapus
Program Listrik Desa (Lisdes)	Badan Perencanaan Pembangunan Daerah	Ubah Pemilik Edit Hapus
Sarpras Permukiman Kecamatan Gambiran	Badan Perencanaan Pembangunan Daerah	Ubah Pemilik Edit Hapus
Sarpras Kesehatan	Badan Perencanaan Pembangunan Daerah	Ubah Pemilik Edit Hapus
Sarpras Pendidikan	Badan Perencanaan Pembangunan Daerah	Ubah Pemilik Edit Hapus
Sarpras Permukiman Kecamatan Genteng	Badan Perencanaan Pembangunan Daerah	Ubah Pemilik Edit Hapus
Sarpras Kesehatan	Badan Perencanaan Pembangunan Daerah	Ubah Pemilik Edit Hapus
Sarpras Pemerintahan	Badan Perencanaan Pembangunan Daerah	Ubah Pemilik Edit Hapus
Sarpras Pendidikan	Badan Perencanaan Pembangunan Daerah	Ubah Pemilik Edit Hapus
Dinas Kesehatan	Dinas Kesehatan	Ubah Pemilik Edit Hapus

Type here to search

81°F Mostly cloudy 8:11 AM 11/12/2025

Layer



WhatsApp Layer - BAGOS

https://gis.banyuwangikab.go.id/admin/layer

Manajemen Data Beranda Peta Dokumen Operator Webgis

Layer

Unggah Datafile Bulk Action Tampilkan Semua Layer Cari Layer

<input type="checkbox"/>	Nama Layer	Hak Akses	Jumlah File	Jumlah File Terpublish	
<input type="checkbox"/>	Penetapan Kawasan Strategis <i>Dinas PU CKPP - RTRW Kabupaten Banyuwangi Tahun 2024-2044</i>	Umum	1	1	Edit Hapus
<input type="checkbox"/>	Sistem Infrastruktur Energi <i>Dinas PU CKPP - RTRW Kabupaten Banyuwangi Tahun 2024-2044</i>	Umum	1	1	Edit Hapus
<input type="checkbox"/>	Sistem Jaringan Energi <i>Dinas PU CKPP - RTRW Kabupaten Banyuwangi Tahun 2024-2044</i>	Umum	1	1	Edit Hapus
<input type="checkbox"/>	Sistem Infrastruktur Prasarana Lainnya <i>Dinas PU CKPP - RTRW Kabupaten Banyuwangi Tahun 2024-2044</i>	Umum	1	1	Edit Hapus
<input type="checkbox"/>	Sistem Pusat Permukiman <i>Dinas PU CKPP - RTRW Kabupaten Banyuwangi Tahun 2024-2044</i>	Umum	1	1	Edit Hapus
<input type="checkbox"/>	Sistem Infrastruktur Sumber Daya Air <i>Dinas PU CKPP - RTRW Kabupaten Banyuwangi Tahun 2024-2044</i>	Umum	1	1	Edit Hapus
<input type="checkbox"/>	Sistem Jaringan Sumber Daya Air <i>Dinas PU CKPP - RTRW Kabupaten Banyuwangi Tahun 2024-2044</i>	Umum	1	1	Edit Hapus
<input type="checkbox"/>	Sistem Infrastruktur Telekomunikasi <i>Dinas PU CKPP - RTRW Kabupaten Banyuwangi Tahun 2024-2044</i>	Umum	1	1	Edit Hapus
<input type="checkbox"/>	Sistem Jaringan Telekomunikasi <i>Dinas PU CKPP - RTRW Kabupaten Banyuwangi Tahun 2024-2044</i>	Umum	1	1	Edit Hapus
<input type="checkbox"/>	Sistem Infrastruktur Transportasi <i>Dinas PU CKPP - RTRW Kabupaten Banyuwangi Tahun 2024-2044</i>	Umum	1	1	Edit Hapus

1 2 3 4 5 6 7 8 9 10

https://gis.banyuwangikab.go.id/admin/layer/6

Type here to search Desktop Rain today 8:12 AM 11/12/2025

Layer (2)



The screenshot displays a web browser window with the URL <https://gis.banyuwangikab.go.id/admin/layer/180>. The application is titled "Manajemen Data" and features a sidebar with navigation options: DATA SPASIAL (Unggahan, Kategori, Layer, Peta Tematik), DOKUMEN (Privat, Publik), MANAJEMEN USER (Role, Daftar User), USER DESA (Daftar User), and PENGATURAN (Umum, Geoportal, Geoserver, Peta). The main content area is titled "Overview Layer Geologi" and includes tabs for Overview, Riwayat, Style, Atribut, Data, and Download. A map of the region is shown with various colored overlays representing geological layers. A metadata box on the right provides the following information:

- Pemilik Layer:** Dinas Pekerjaan Umum Cipta Karya, Perumahan dan Permukiman
- Tanggal Diunggah:** Jumat, 07 November 2025
- Jumlah Data:** 54

The Windows taskbar at the bottom shows the system time as 8:13 AM on 11/12/2025, with a weather forecast of 81°F Mostly cloudy.

Style (SLD)




The screenshot displays a web application interface for 'Manajemen Data' (Data Management). The main section is titled 'Style Layer Geologi' (Geological Style Layer). The interface includes a sidebar with navigation options such as 'DATA SPASIAL', 'DOKUMEN', 'MANAJEMEN USER', and 'USER DESA'. The main content area shows a table with one row of data:

Nama Style	Versi SLD	
a180_2024_style	1.1.0	Unduh Hapus

The interface also features a top navigation bar with 'Beranda', 'Peta', 'Dokumen', and 'Operator Webgis'. The bottom of the screenshot shows a Windows taskbar with the search bar and system tray.

Attribute



WhatsApp x Atribut Layer Geologi - BAGOS x

https://gis.banyuwangikab.go.id/admin/layer/180/attr

Manajemen Data

Atribut Layer Geologi

+ Tambah Atribut 2024 Bulk Action

<input type="checkbox"/>	Nama Atribut	Nama Alias	Tipe Data	Hak Akses	Harus Diisi	Bisa Diedit	Tipe Input	
<input type="checkbox"/>	fcode	fcode	character varying	Umum	Tidak	Ya	Teks	Edit Hapus
<input type="checkbox"/>	simobj	simobj	character varying	Umum	Tidak	Ya	Teks	Edit Hapus
<input type="checkbox"/>	namobj	namobj	character varying	Umum	Tidak	Ya	Teks	Edit Hapus
<input type="checkbox"/>	umurobj	umurobj	character varying	Umum	Tidak	Ya	Teks	Edit Hapus
<input type="checkbox"/>	remark	remark	character varying	Umum	Tidak	Ya	Teks	Edit Hapus
<input type="checkbox"/>	metadata	metadata	character varying	Umum	Tidak	Ya	Teks	Edit Hapus
<input type="checkbox"/>	srs_id	srs_id	double precision	Umum	Tidak	Ya	Teks	Edit Hapus

8:14 AM 11/12/2025

Pengaturan Layer




The screenshot displays a web application interface for 'Manajemen Data' (Data Management). The main content area shows a list of layers with columns for 'Jumlah File' and 'Jumlah File Terpublish'. A modal window titled 'Ubah Layer' (Edit Layer) is open, allowing users to modify the settings for a selected layer. The modal includes the following fields and options:

- Kategori:** A dropdown menu with the selected value 'Dinas PU CKPP - RTRW Kabupaten Banyuwangi Tahun 2024-204'.
- Nama Layer:** A text input field containing 'Sistem Jaringan Energi'.
- Langsung muncul saat loading:** A dropdown menu with the selected value 'Tidak'.
- Hak Akses:** A dropdown menu with the selected value 'Umum'.
- Tampilkan di Daftar Layer:** A dropdown menu with the selected value 'Ya'.
- SKPD Lain Bisa Download:** A dropdown menu with the selected value 'Tidak'.
- Punya Foto:** A dropdown menu with the selected value 'Tidak'.
- Transparansi Layer (100%):** A slider control set to 100%.

At the bottom of the modal, there are 'Simpan' (Save) and 'Batal' (Cancel) buttons. The background interface shows a list of layers with columns for 'Jumlah File' and 'Jumlah File Terpublish', and buttons for 'Edit' and 'Hapus' (Delete) for each layer.

Pengaturan attribute layer



The screenshot shows a web application interface for 'Manajemen Data' (Data Management) with a focus on 'Atribut Layer Penetapan Kawasan Strategis' (Strategic Area Setting Layer Attributes). The interface includes a sidebar with navigation options like 'Unggahan', 'Kategori', 'Layer', 'Peta Tematik', 'DOKUMEN', 'MANAJEMEN USER', 'USER DESA', and 'PENGATURAN'. The main content area displays a table of attributes with columns for 'Nama Atribut', 'Nama Alias', 'Harus Diisi', 'Bisa Diedit', and 'Tipe Input'. An 'Edit Atribut' modal is open, showing the configuration for the 'sdptg' attribute. The modal includes fields for 'Nama Atribut' (sdptg), 'Nama Alias' (Sudut Kepentingan), 'Hak Akses' (Umum), and 'Tipe Input' (Teks). The 'Bisa Diedit' checkbox is checked, and the 'Harus Diisi' checkbox is unchecked. The modal has 'Simpan' and 'Batal' buttons.

Nama Atribut	Nama Alias	Harus Diisi	Bisa Diedit	Tipe Input	
<input type="checkbox"/> namobj	Nama Objek	Tidak	Ya	Teks	Edit Hapus
<input type="checkbox"/> wadmkk	Wilayah Administras	Tidak	Ya	Teks	Edit Hapus
<input type="checkbox"/> sdptg	Sudut Kepentingan	Tidak	Ya	Teks	Edit Hapus
<input type="checkbox"/> remark	Catatan	Tidak	Ya	Teks	Edit Hapus
<input type="checkbox"/> sbdata	Sumber Data	Tidak	Ya	Teks	Edit Hapus
<input type="checkbox"/> shape_length	shape_length	Tidak	Ya	Teks	Edit Hapus
<input type="checkbox"/> shape_area	shape_area	Tidak	Ya	Teks	Edit Hapus

Edit Atribut

Nama Atribut
sdptg

Nama Alias
Sudut Kepentingan


Hak Akses
Umum

Harus Diisi
 Bisa Diedit

Tipe Input
Teks

[Simpan](#) [Batal](#)

Download Data



WhatsApp x Download Layer Geologi - BAGOS x

https://gis.banyuwangikab.go.id/admin/layer/180/download

Manajemen Data

Beranda Peta Dokumen Operator Webgis

Download Layer Geologi

Overview Riwayat Style Atribut Data **Download**

Tahun Data: 2024

Filter: Pilih Kolom

Format: Pilih Format

- CSV
- Shapefile
- KML
- GeoJSON

Download

DATA SPASIAL

- Unggahan
- Kategori
- Layer
- Peta Tematik

DOKUMEN

- Privat
- Publik

MANAJEMEN USER

- Role
- Daftar User

USER DESA

- Daftar User

PENGATURAN

- Umum
- Geoportal
- Geoserver
- Peta

Type here to search

Desktop Rainy days ahead 8:16 AM 11/12/2025

Peta Tematik



WhatsApp | Peta Tematik - BAGOS

https://gis.banyuwangikab.go.id/admin/tematik

Bing | Prakiraan Cuaca Jawa... | Library Genesis | Peta Aktif | Long Waves: The Hi... | 38622-rupti-pln-20... | PPT KLHK.pdf | rei jawa timur - Sear... | Fast Flood App | di | RUP - Cari Paket Pe... | Etalase Produk | I'm - English Speaki... | LPSE | eProc

Manajemen Data

Beranda | Peta | Dokumen | Operator Webgis

Peta Tematik

+ Tambah Peta Tematik

Cari Peta

Nama Peta	Deskripsi	Hak Akses	Aksi
Peta LP2B	Peta lahan Pertanian Pangan Berkelanjutan	Publik	Lihat Edit Hapus
Kawasan Hutan	Peta Kawasan Hutan	Publik	Lihat Edit Hapus
Peta RTRW Kab Banyuwangi 2024-2044	Peta Rencana Pola Ruang RTRW Kabupaten Banyuwangi Tahun 2024-2044	Publik	Lihat Edit Hapus

DATA SPASIAL

- Unggahan
- Kategori
- Layer
- Peta Tematik**

DOKUMEN

- Privat
- Publik

MANAJEMEN USER

- Role
- Daftar User

USER DESA

- Daftar User


PENGATURAN

- Umum
- Geoportal
- Geoserver
- Peta

Type here to search

Desktop 8:18 AM 11/12/2025

Tambahkan thumbnail foto dan deskripsi tematik




The screenshot displays a web browser window with the URL <https://gis.banyuwangikab.go.id/admin/tematik>. The page title is "Peta Tematik". A modal window titled "Tambah Peta" is open, containing the following fields:

- Nama Peta:** A text input field.
- Deskripsi:** A larger text area for description.
- Hak Akses:** A dropdown menu currently set to "Umum".
- Thumbnail:** A large grey placeholder area with the text "Thumbnail" in the center. Below it is a file selection interface with a "Choose File" button and a "No file chosen" message.

At the bottom of the modal are two buttons: "Tambah" (green) and "Batal" (grey). The background interface shows a sidebar with navigation options like "Unggahan", "Kategori", "Layer", "Peta Tematik", "DOKUMEN", "MANAJEMEN USER", "USER DESA", and "PENGATURAN".

Hasil preview



WhatsApp Peta Tematik - BAGOS

https://gis.banyuwangikab.go.id/admin/tematik

Bing Prakiraan Cuaca Jaw... Library Genesis Peta Aktif Long Waves: The Hi... 38622-ruptl-pln-20... PPT KLHK.pdf rei jawa timur - Sear... Fast Flood App di RUP - Cari Paket Pe... Etalase Produk I'm - English Speaki... LPSE | eProc

Manajemen Data

Beranda Peta Dokumen Operator Webgis

DATA SPASIAL

- Unggahan
- Kategori
- Layer
- Peta Tematik

DOKUMEN

- Privat
- Publik

MANAJEMEN USER

- Role
- Daftar User

USER DESA

- Daftar User

PENGATURAN

- Umum
- Geoportal
- Geoserver
- Peta

Peta Tematik

+ Tambah Peta Tematik

Nama Peta

- Peta LP2B
- Kawasan Hutan
- Peta RTRW Kab Banyuwangi 2024-2044

Ubah Data Peta

Nama Peta
Kawasan Hutan

Deskripsi
Peta Kawasan Hutan

Hak Akses
Umum

Thumbnail

Choose File No file chosen

Simpan Batal

Cari Peta


Hak Akses

Publik	Lihat	Edit	Hapus
Publik	Lihat	Edit	Hapus
Publik	Lihat	Edit	Hapus

2044

Desktop Hot days ahead 8:21 AM 11/12/2025

Dokumen : e book terkait pemetaan



The screenshot displays a web browser window with two tabs: 'WhatsApp' and 'Dokumen Publik - BAGOS'. The address bar shows the URL <https://gis.banyuwangikab.go.id/admin/dokumen/publik>. The browser's address bar includes search engines like Bing and various bookmarks. The application interface has a dark sidebar on the left with the title 'Manajemen Data' and navigation options: 'DATA SPASIAL' (Unggahan, Kategori, Layer, Peta Tematik), 'DOKUMEN' (Privat, Publik), 'MANAJEMEN USER' (Role, Daftar User), 'USER DESA' (Daftar User), and 'PENGATURAN' (Umum, Geoport, Geoserver, Peta). The main content area is titled 'Dokumen Publik' and features a search bar labeled 'Cari File'. Below the search bar is a list of documents:

- Semua** (selected)
- Buku Panduan Aplikasi (1)
- Buku Panduan QGIS (1)
- Pelatihan ke- 3 : Geoport dan QGIS 2025 (0)

The document list contains two entries:

File Name	Type	Date	Action
03 BUKU PANDUAN WEBGIS CITYMAP KAB BANYUWANGI 2024.pdf	PDF	22 September 2024 16:05	Hapus
01. MODUL PELATIHAN TINGKAT DASAR QGIS 2024 NEW.pdf	PDF	24 September 2024 07:11	Hapus

The Windows taskbar at the bottom shows the search bar with 'Type here to search', several application icons, and system information: 'Desktop', 'Very humid', and the date/time '8:23 AM 11/12/2025'.

Menambah layer ke peta Tematik




The screenshot displays a web application interface for managing thematic map layers. The main window shows a table with one layer named "Kawasan Hutan". A modal window titled "Tambah Layer" is open, allowing the user to add a new layer with the following settings:

- Kategori: Dinas Kesehatan
- Layer: Pilih Layer
- Tahun: Pilih Tahun
- Transparansi Layer: 100%

The interface includes a sidebar with navigation options like "Unggahan", "Kategori", "Layer", and "Peta Tematik", and a top navigation bar with "Beranda", "Peta", and "Dokumen".

Pengaturan umum



WhatsApp x Pengaturan Umum - BAGOS x +

https://gis.banyuwangikab.go.id/admin/setting/general

Bing Prakiraan Cuaca Jaw... Library Genesis Peta Aktif Long Waves: The Hi... 38622-ruptl-pln-20... PPT KLHK.pdf rei jawa timur - Sear... Fast Flood App di RUP - Cari Paket Pe... Etalase Produk I'm - English Speaki... LPSE | eProc

Manajemen Data Beranda Peta Dokumen Operator Webgis

Pengaturan - Umum

Nama Situs	BAGOS
Deskripsi Situs	Satu Data Informasi Geospasial Kabupaten Banyuwangi
Pemilik Situs	Pemerintah Kabupaten Banyuwangi
Halaman Depan	Tampilkan
Akses Webgis	Tidak Perlu Login
Start Tahun	2010
Judul untuk halaman Webgis	Portal Satu Data Geospasial Banyuwangi
Judul untuk halaman Dokumen	Dokumen

Simpan

DATA SPASIAL

- Unggahan
- Kategori
- Layer
- Peta Tematik

DOKUMEN

- Privat
- Publik

MANAJEMEN USER

- Role
- Daftar User

USER DESA


- Daftar User

PENGATURAN

- Umum
- Geoportal
- Geoserver
- Peta

Desktop 81°F Mostly cloudy 8:24 AM 11/12/2025

Dashboard Pijar



Browser tabs: (12) WhatsApp, Banyuwangi, Dashboard - BAGOS

URL: <https://gis.banyuwangikab.go.id/pijar/admin>

Navigation: Dashboard, Data Penerima Anggaran, Data Pengajuan, Data Jalan Ber-SK, Manajemen Akun

Pemerintah Kabupaten Banyuwangi

Dashboard

Cetak Laporan

Penerima Anggaran

5 Desa
Rp. 1.400.000.000

Jalan Ber-SK

1294 Jalan

Jumlah Desa

245 Desa

Statistik Pengajuan

Laporan jumlah pengajuan setiap tahun

Tahun	Jumlah Pengajuan
2024	1
2025	10

Rasio Diterima

pengajuan yang diterima per tahun

2025

Status	Jumlah
Diterima	6
Tidak Diterima	1


Data Pengajuan Terakhir

Pengajuan yang terakhir dilakukan oleh desa

Nama Jalan	Nama Desa	Jumlah Anggaran	Status
	Kelir	Rp. 50.000.000	diproses

Windows taskbar: 7:30 AM, 11/12/2025

Monitoring Usulan Program PIJAR



WhatsApp Monitoring - BAGOS

https://gis.banyuwangikab.go.id/pijar/monitoring

Pemerintah Kabupaten Banyuwangi

11 Pengajuan

9.513,38 m Total Panjang Jalan

Desktop 81°F Mostly cloudy 8:30 AM 11/12/2025